

Für die Richtigkeit & Aktualität der Daten wird keine Garantie übernommen.


Es gelten die Nutzungsbedingungen des Geoportals.

17.05.2019

Legende - Schutzverordnung, kommunale Darstellung SG Gde


Gommiswald

Schutzobjekte Linien


 Hecke, Feld- und Ufergehölz


 Naturobjekt

Schutzobjekte Symbole

 Naturobjekt


Schutzobjekte Bandierung

 Lebensraum Kerngebiet


 Lebensraum Schongebiet

Schutzobjekte Flächen


 Geschütztes Kulturobjekt (Gebäude)

 Ortsbildschutzgebiet A

 Geotopschutzgebiet


 Naturschutzgebiet Feuchtstandort (unbeweidet)


 Naturschutzgebiet Feuchtstandort (unbeweidet, Spezialfälle)

 Landschaftsschutzgebiet


Wattwil


Schutzobjekte Linien

 Alleenbepflanzung

 Hecke, Feld- und Ufergehölz

Schutzobjekte Flächen

 Kulturobjekt Gebäude

 Kulturobjekt Anlage

 Archäologisches Schutzgebiet

 Kulturobjekt (Teilschutz)

 Ortsbildschutzgebiet A

 Einzelbaum/geologisches Naturdenkmal

 Geotopschutzgebiet

 Naturnaher Wald

-  Moorlandschaft mit nationaler Bedeutung
-  Naturschutzgebiet feucht NFA (unbeweidet)
-  Hochmoor
-  Naturschutzgebiet trocken NTA (Magerwiese)
-  Naturschutzgebiet trocken NTB (Magerweide)
-  Narzissenstandort
-  Pufferfläche (Übergangsbereich)
-  Lebensraum Kerngebiet
-  Lebensraum Schongebiet
-  Landschaftsschutzgebiet LS